



PIANO REGOLATORE GENERALE COMUNALE

ADOTTATO DAL CONSIGLIO COMUNALE
CON DELIBERA N. 3 DEL 11/02/2015

APPROVATO DALLA GIUNTA REGIONALE
CON DELIBERA N. 1096 DEL 24/07/2015

P7

CARTOGRAFIA PRESCRITTIVA
ZONIZZAZIONE CON SOVRAPPOSIZIONE
DELLA CARTA PER LA VALUTAZIONE DELLA
COMPATIBILITA' DEGLI INTERVENTI EDILIZI
SCALA 1:2.000

PROGETTISTI:

Architetto Gian Franco BELLONE *limitatamente alla definizione della Bozza*

Architetto Cristina BELLONE

Dr. Forestale Fabio MAZZUCCO

Dr. Geologo Dario MORI

COLLABORATORI:








Geometra Mauro LUCIANAZ

Geometra Jeanne Héloïse QUINSON

IL SINDACO

Sig. Bruno JOCALLAZ

LEGENDA

-  ZONA1 - AREE DISSESTATE DI GRANDE PERICOLOSITA' IN PRESENZA DI OPERE DI PROTEZIONE
-  ZONA2 - AREE DISSESTATE DI MEDIA PERICOLOSITA' IN PRESENZA DI OPERE DI PROTEZIONE
-  ZONA3 - AREE DISSESTATE DI BASSA PERICOLOSITA' IN PRESENZA DI OPERE DI PROTEZIONE
-  F1 - LIMITE AREE DISSESTATE DI GRANDE PERICOLOSITA' AI SENSI DELL' ART. 35 L.R. 11/98
-  F2 - LIMITE AREE DISSESTATE DI MEDIA PERICOLOSITA' AI SENSI DELL' ART. 35 L.R. 11/98
-  F3 - LIMITE AREE DISSESTATE DI BASSA PERICOLOSITA' AI SENSI DELL' ART. 35 L.R. 11/98
-  TRACCE DELLA SEZIONE TRIAETIOGRAFICA

