




### Legenda

Terreni sedi di fenomeni di trasporto in massa  
(L.R. 06 aprile 1998 n° 11, Art. 35 comma 2)

-  DF1 Aree ad alta pericolosità
-  DF2 Aree a media pericolosità
-  DF3 Aree a bassa pericolosità

Région Autonome de la Vallée d'Aoste  
Commune de

Regione Autonoma della Valle d'Aosta  
Comune di

## VILLENEUVE

### PIANO REGOLATORE GENERALE COMUNALE

#### NUOVA ZONIZZAZIONE DELLE CARTE DEGLI AMBITI INEDIFICABILI

(ai sensi della L.R. n°11 del 6 aprile 1998)  
TERRENI SEDI DI FENOMENI DI TRASPORTO DI MASSA - ART.35 COMMA 2 cartografia prescrittiva

### Tavola n° 8DF Torrente Verrogne

Scala 1 : 2000

- Base topografica CTR e base catastale

Sindaco **Roberta QUATTROCCHIO**

Tecnico incaricato  
**Dott. Geol. Alessandro BELLINI**

Adottato dal Consiglio Comunale con deliberazione n°

Adottato dalla Giunta Regionale con deliberazione n°

Collaboratore

**Dott. Geol. Federico GROSSO**

in data

in data

