

REGIONE AUTONOMA DELLA VALLE D'AOSTA
REGION AUTONOME DE LA VALLEE D'AOSTE

COMUNE DI
COMMUNE DE **VILLENEUVE**



PIANO REGOLATORE GENERALE COMUNALE

ADOTTATO DAL CONSIGLIO COMUNALE
CON DELIBERA N.3 DEL 11/02/2015

APPROVATO DALLA GIUNTA REGIONALE
CON DELIBERA N. 1096 DEL 24/07/2015

P4_c

CARTOGRAFIA PRESCRITTIVA
ZONIZZAZIONE, SERVIZI
E VIABILITA' DEL PRG

CLASSIFICAZIONE DEGLI EDIFICI
NELLE SOTTOZONE DI TIPO A
SCALA 1:1.000

PROGETTISTI:

Architetto Gian Franco BELLONE *limitatamente alla definizione della Bozza*

Architetto Cristina BELLONE

D.r Forestale Fabio MAZZUCCO

D.r Geologo Dario MORI










COLLABORATORE:

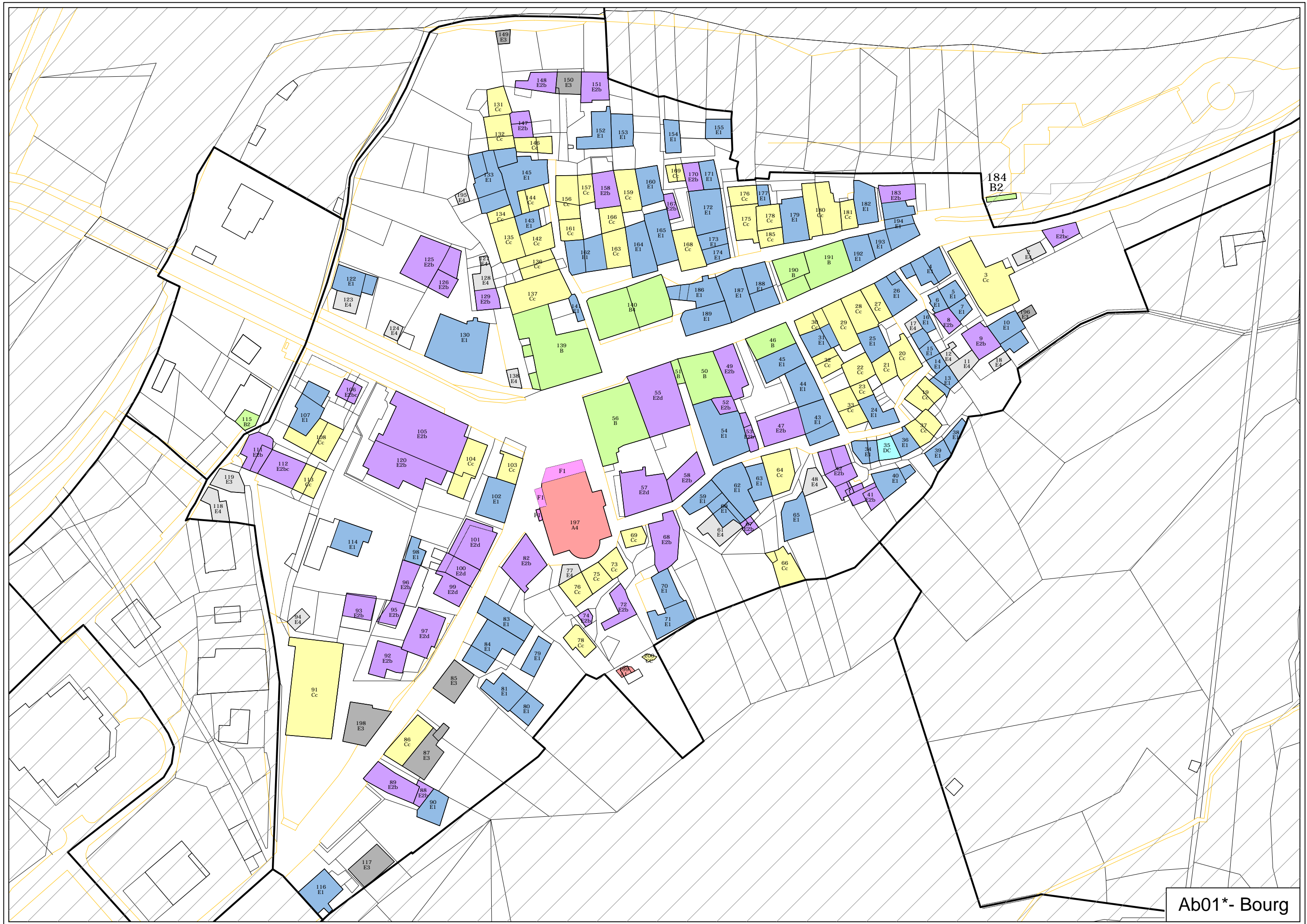
Geometra Mauro LUCIANAZ

Geometra Jeanne Héloïse QUINSON

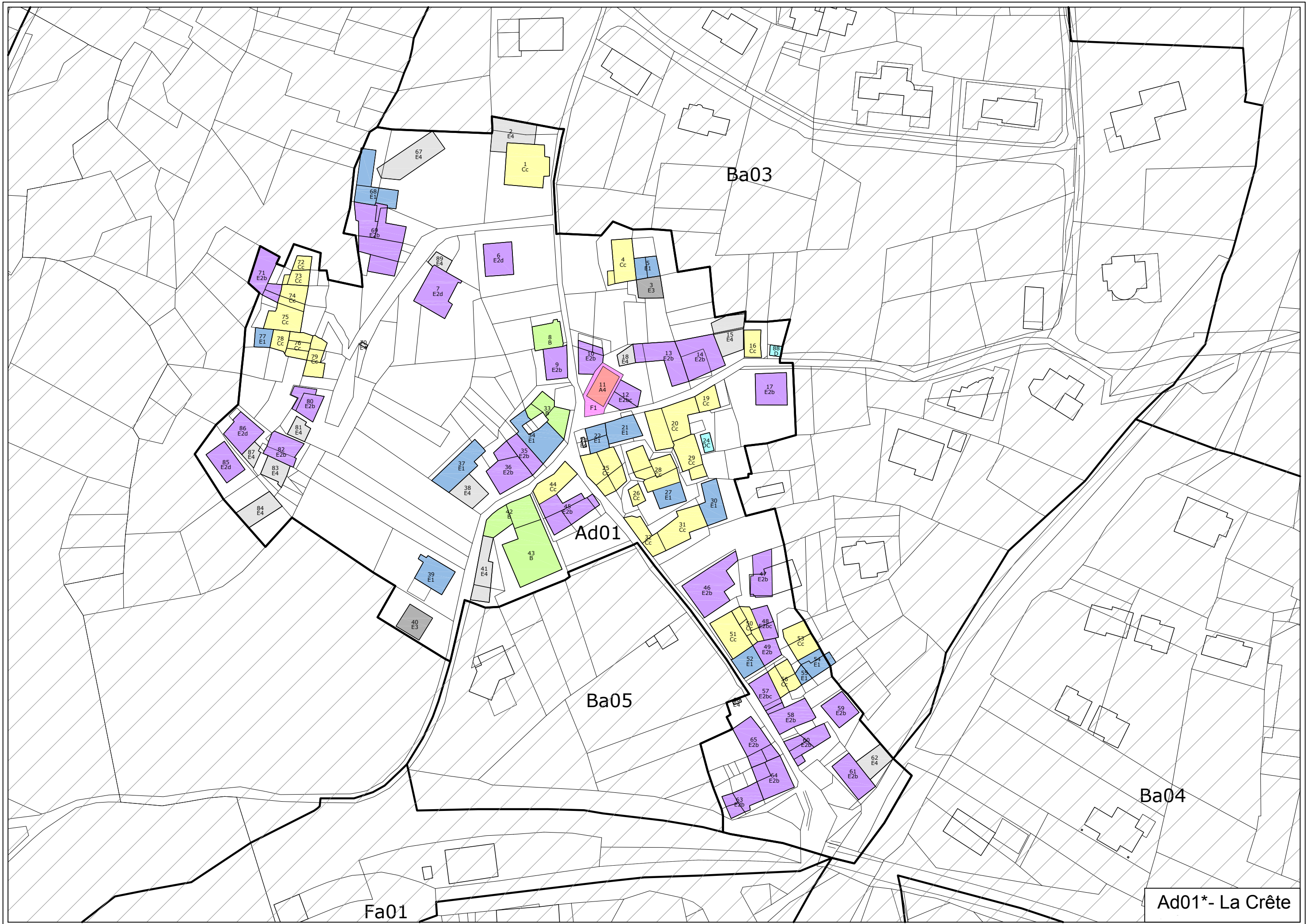
IL SINDACO

Sig. Bruno JOCALLAZ

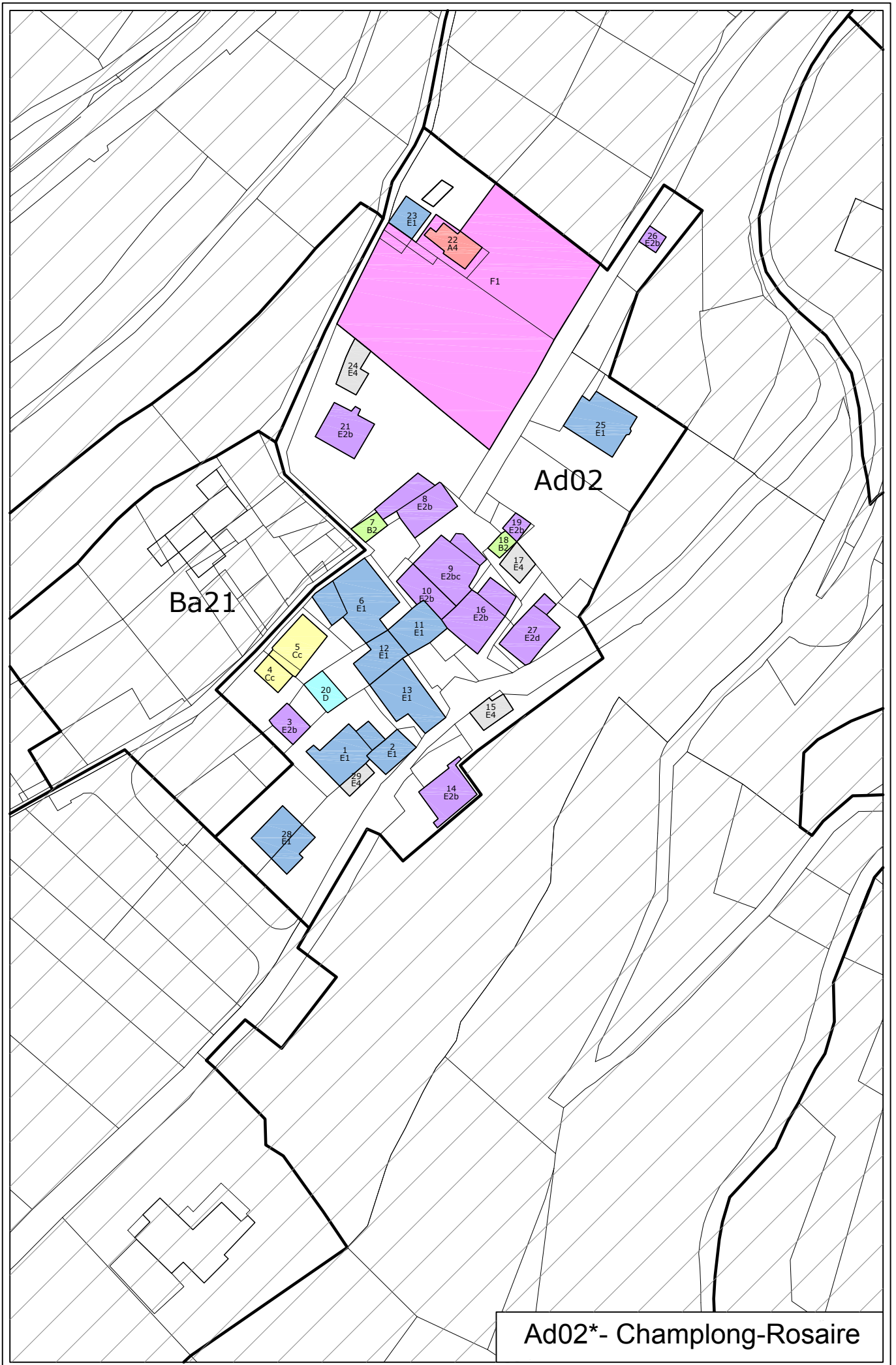
	<p>A – MONUMENTO <i>A1 – castelli, torri, case forti e fortificazioni</i> <i>A2 – reperti archeologici</i> <i>A3 – ponti e strutture viarie</i> <i>A4 – edifici di culto e funzionalmente connessi</i> <i>A5 – edifici appartenenti a Comuni, Regione, Comunità Montane o altri enti e istituti legalmente riconosciuti risalenti ad oltre 50 anni</i></p>
	<p>B – DOCUMENTO <i>B1 – rascard, grenier</i> <i>B2 – edifici e manufatti comunitari (forni, mulini, latterie, fontanili, lavatoi)</i> <i>B3 – edifici produttivi e connessi alle attività produttive (segherie, forge, edifici industriali)</i> <i>B4 – edifici o complessi di edifici che hanno svolto o ospitato, nel passato, particolari funzioni di tipo turistico, rappresentativo, politico, sociale,.</i></p>
	<p>C – EDIFICIO DI PREGIO STORICO CULTURALE ARCHITETTONICO AMBIENTALE <i>a – articolazione volumetrica</i> <i>b – organizzazione distributiva</i> <i>c – strutture</i> <i>d – elementi stilistici databili</i> <i>e – impiego di materiali e caratteristiche della lavorazione di materiali</i> <i>f – elementi decorativi di particolare rilievo</i></p>
	<p>D – EDIFICIO DIROCCATO <i>DB – edificio diroccato assimilabile ad edificio documento</i> <i>DC – edificio diroccato assimilabile ad edificio di pregio</i> <i>DE1 – edificio diroccato assimilabile ad edificio inserito nell'ambiente</i> <i>DE2 – edificio diroccato assimilabile ad edificio in contrasto con l'ambiente</i> <i>DE3 – edificio diroccato assimilabile a basso fabbricato</i> <i>D – rudere</i></p>
   	<p>E – EDIFICIO NON RIENTRANTE NELLE PRECEDENTI CATEGORIE <i>E1 – edificio inserito nell'ambiente</i> <i>E2 – edificio in contrasto con l'ambiente</i> <i>a – per volumetria, anche solo in altezza</i> <i>b – per elementi di finitura</i> <i>c – per elementi tipologici</i> <i>d – sia per volumetria che per elementi di finitura o elementi tipologici</i> <i>E3 – basso fabbricato inserito nell'ambiente</i> <i>E4 – basso fabbricato</i></p>
	<p>F – AREE DI PARTICOLARE INTERESSE <i>F1 – aree di pertinenza di monumenti e documenti ed edifici di pregio storico, culturale, architettonico, ambientale</i> <i>F2 – aree di pregio storico, culturale, architettonico, ambientale</i></p>



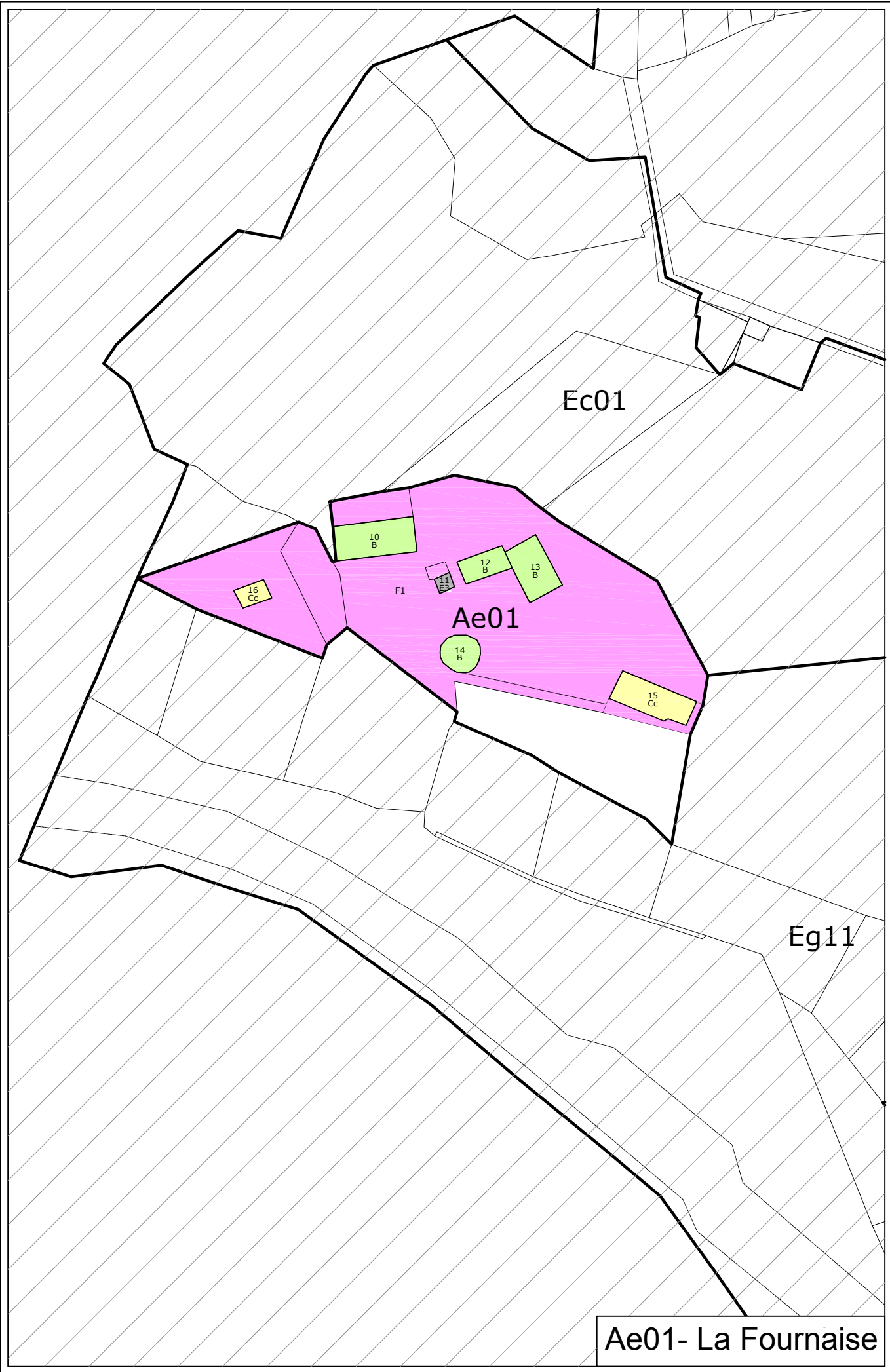
Ab01*- Bourg



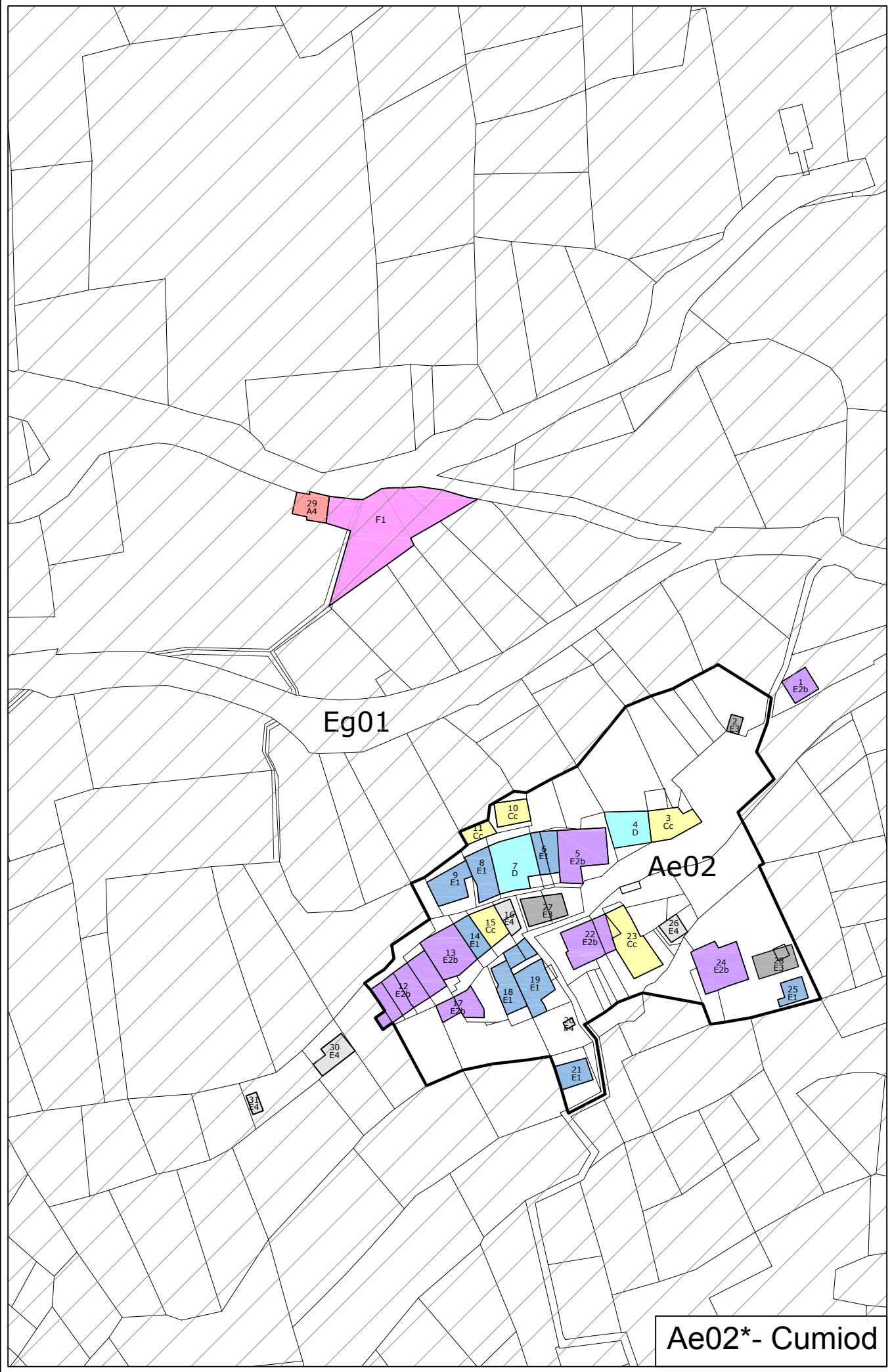
Ad01*- La Crête



Ad02* - Champlong-Rosaire



Ae01- La Fournaise



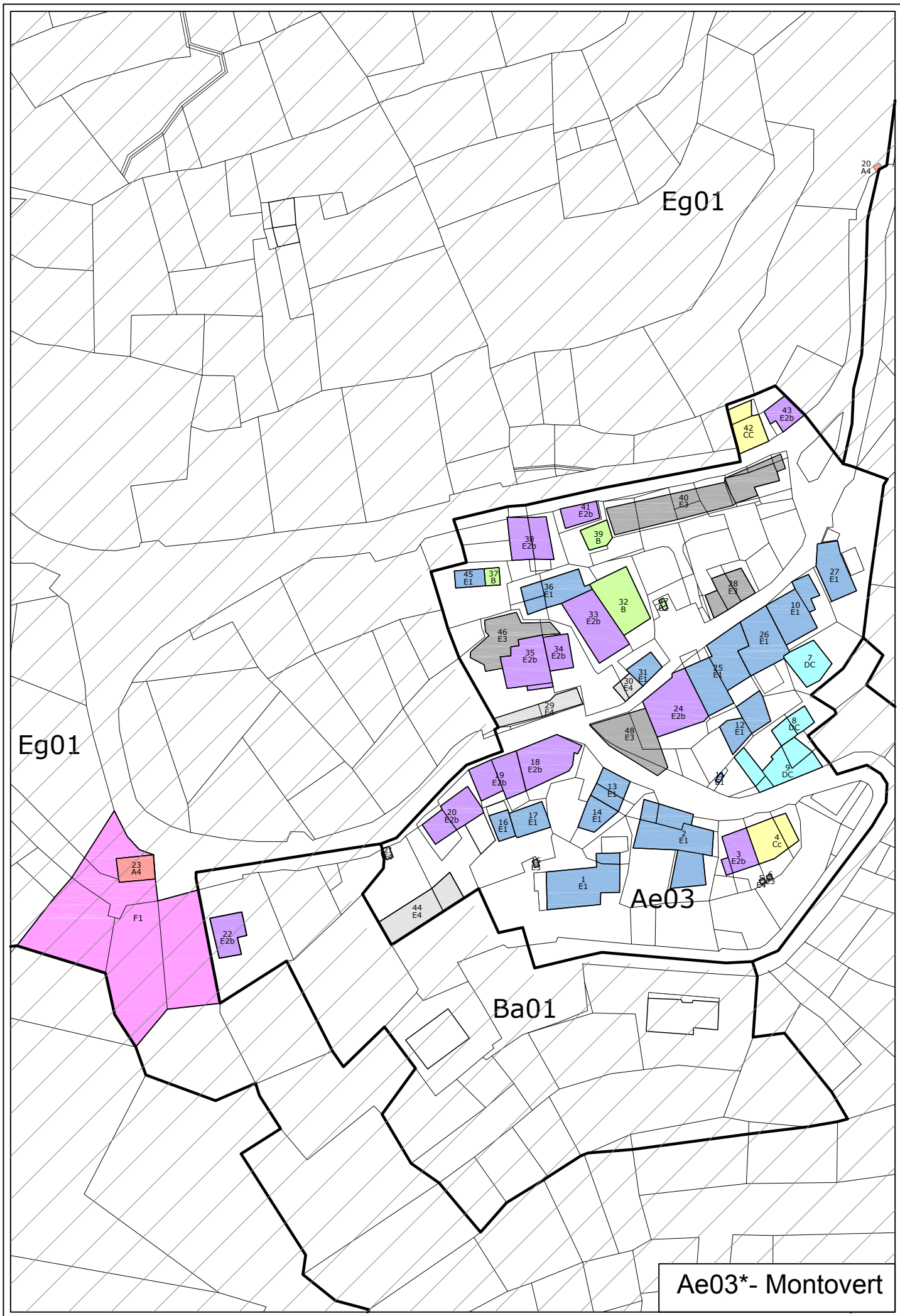
29 A4
F1

Eg01

1 E2b
2 E2
3 Cc
4 D
5 E2b
6 E1
7 D
8 E1
9 E1
10 Cc
11 Cc
12 E2b
13 E2b
14 E1
15 Cc
16 E4
17 E3
18 E1
19 E1
20 E1
21 E1
22 E2b
23 Cc
24 E2b
25 E1
26 E4
27 E3
28 E3
29 A4

Ae02

Ae02* - Cumiod



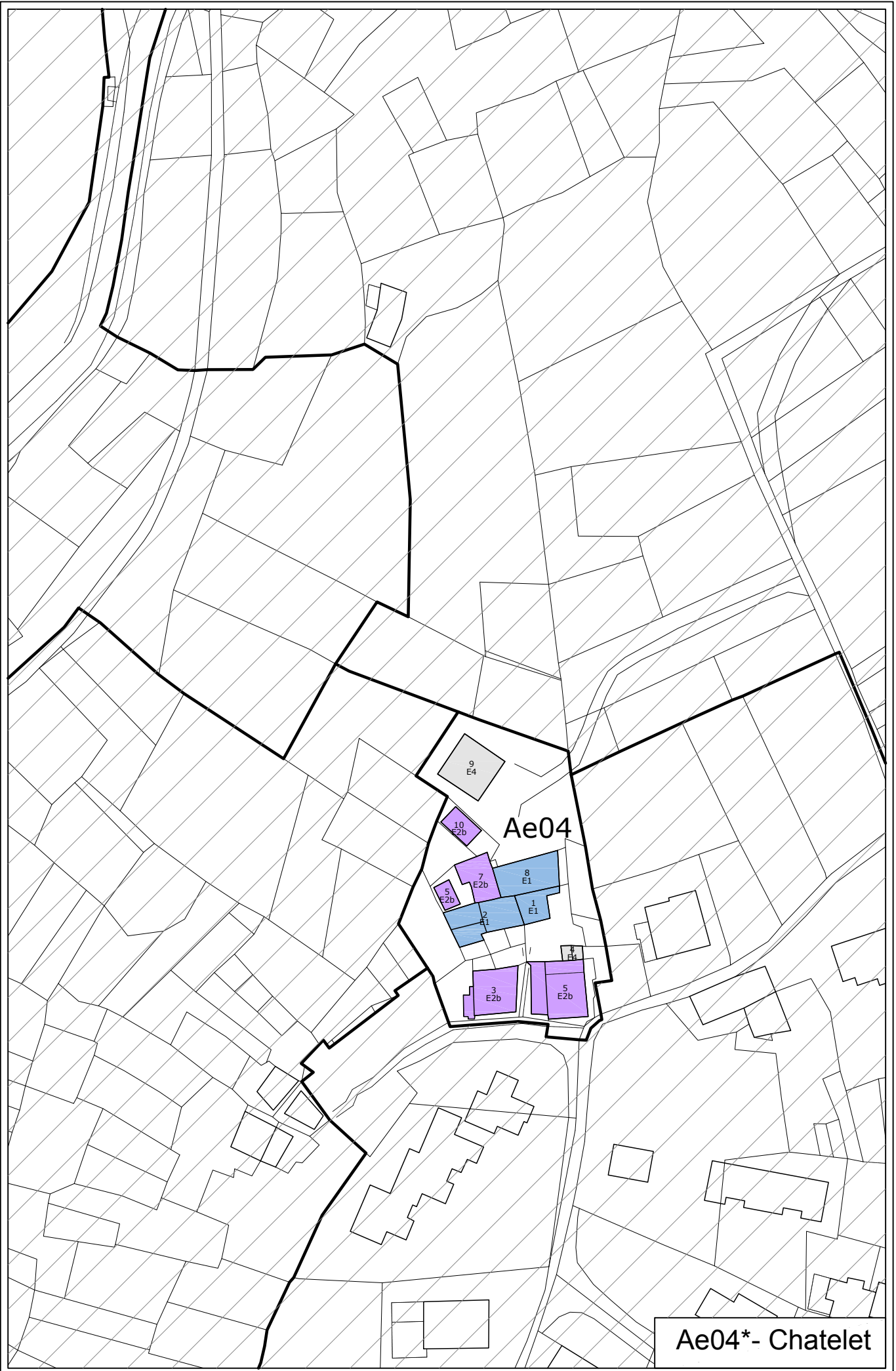
Eg01

Eg01

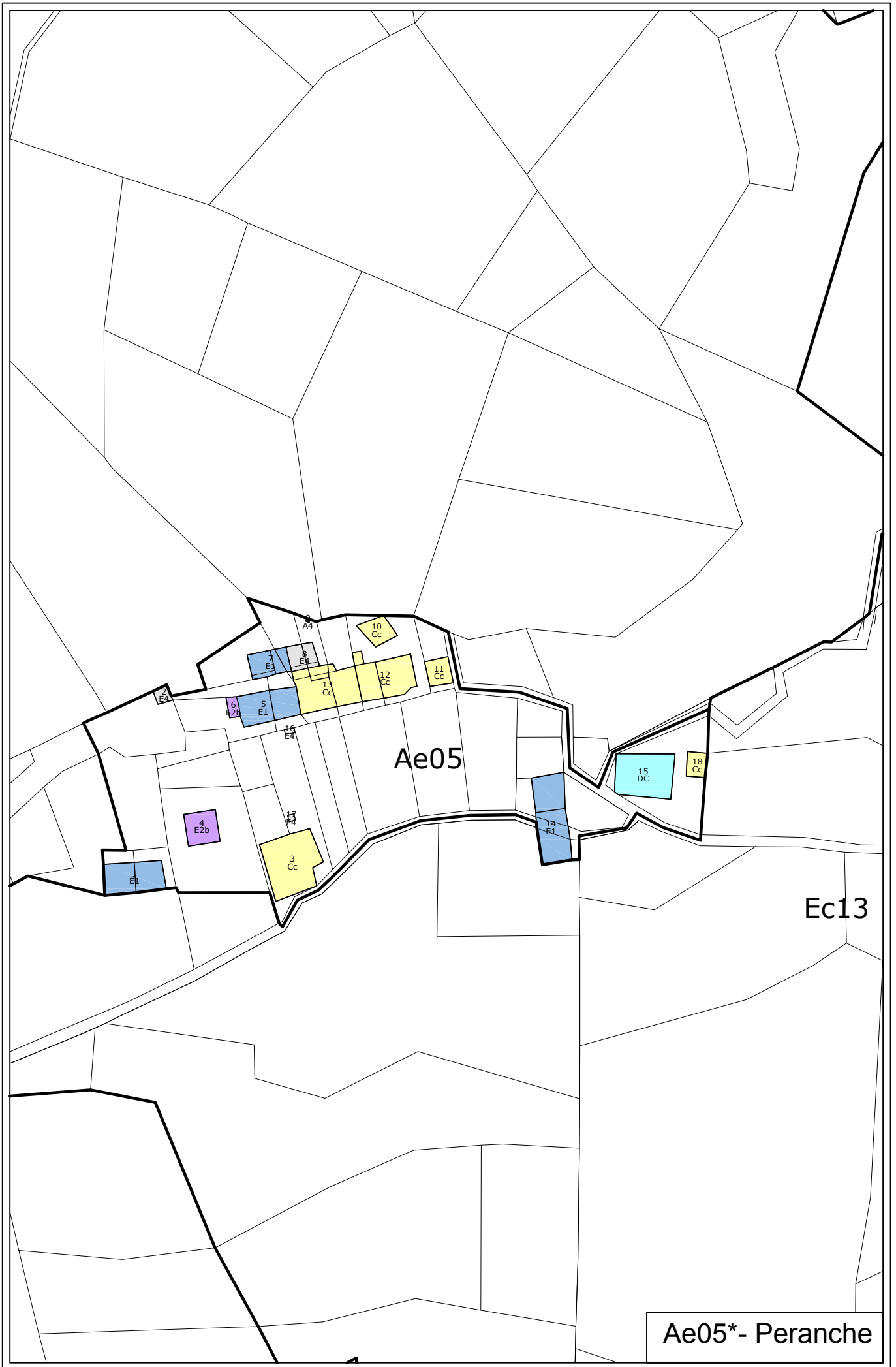
Ae03

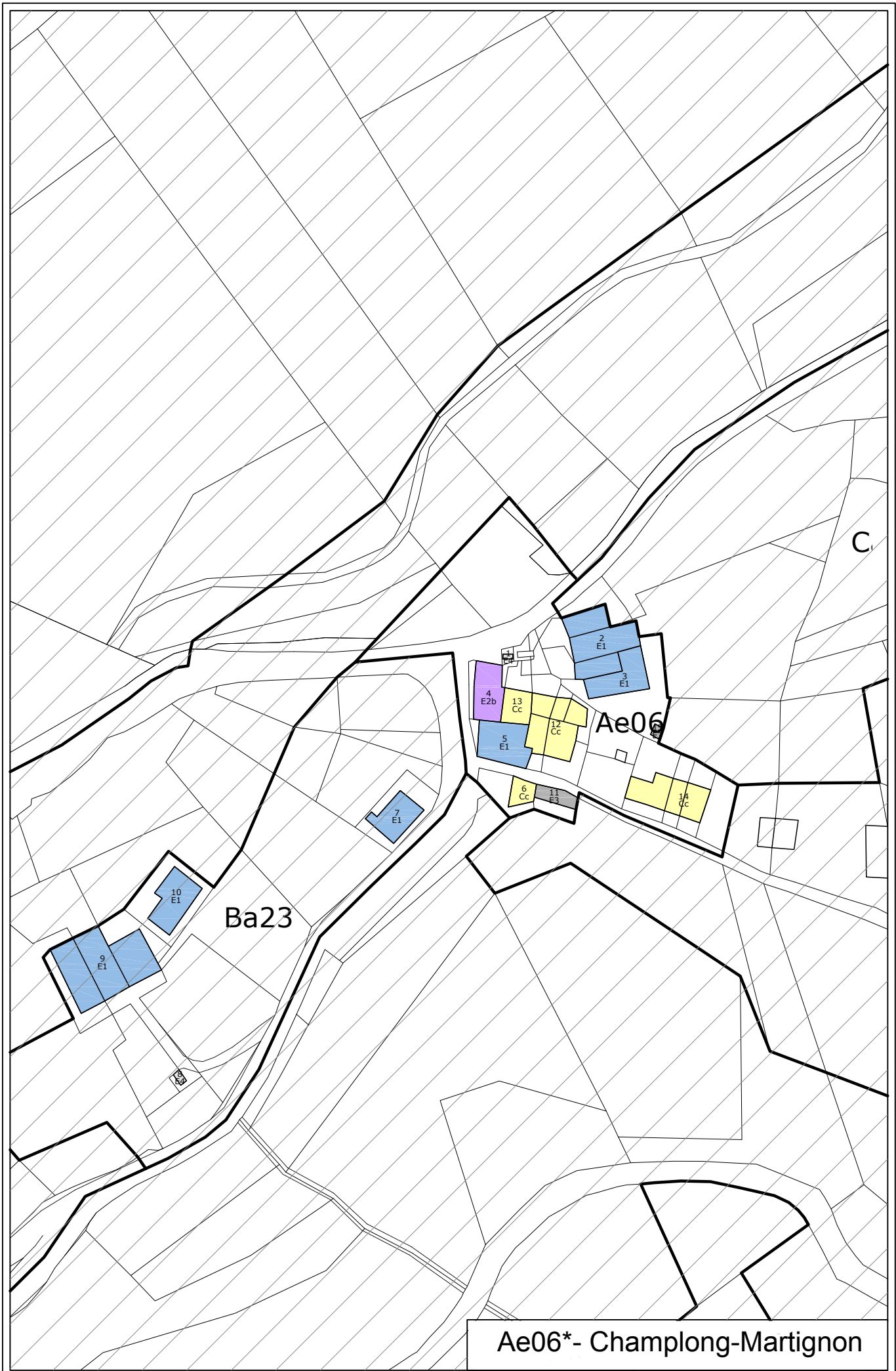
Ba01

Ae03*- Montovert

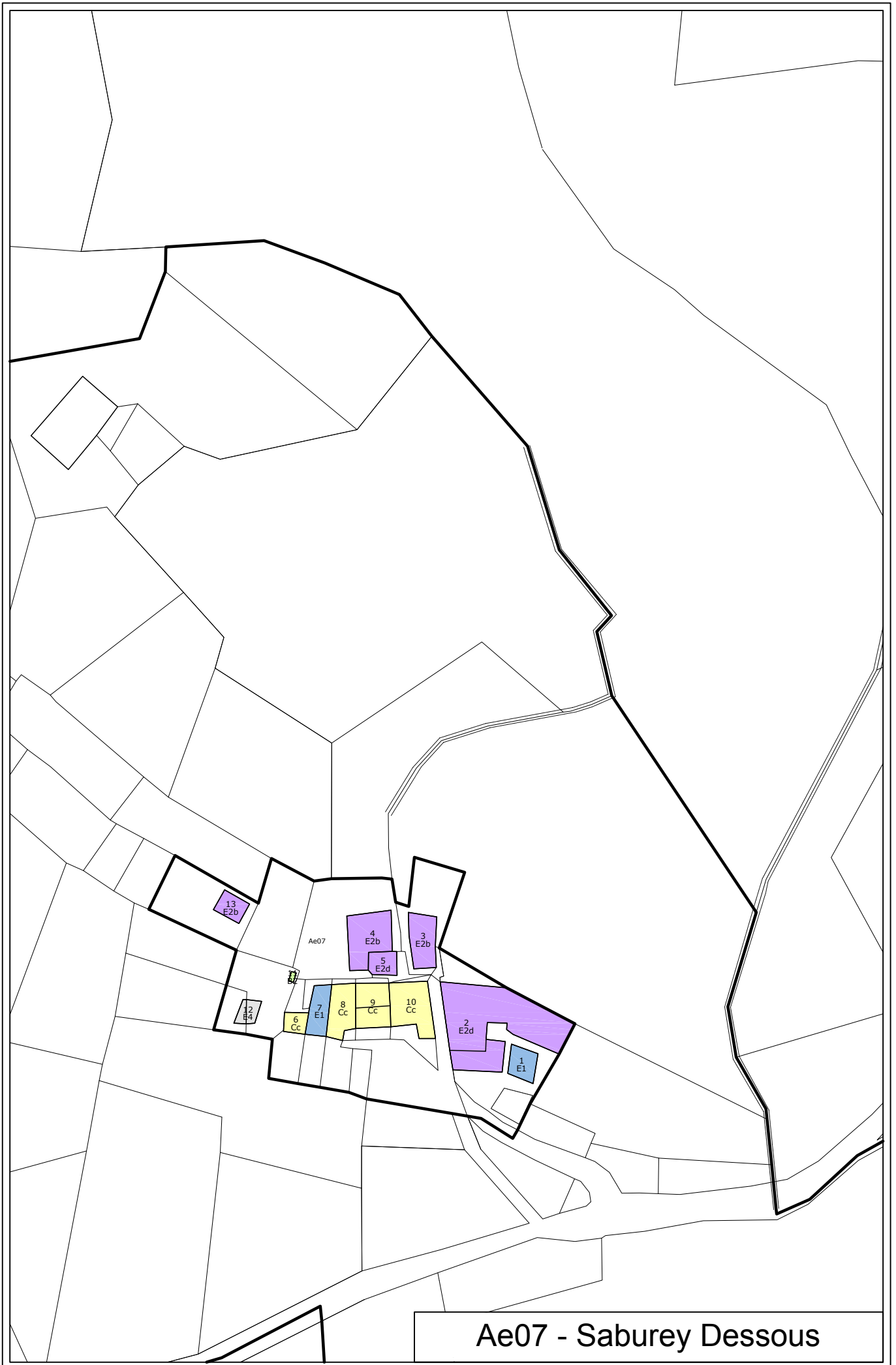


Ae04* - Chatelet

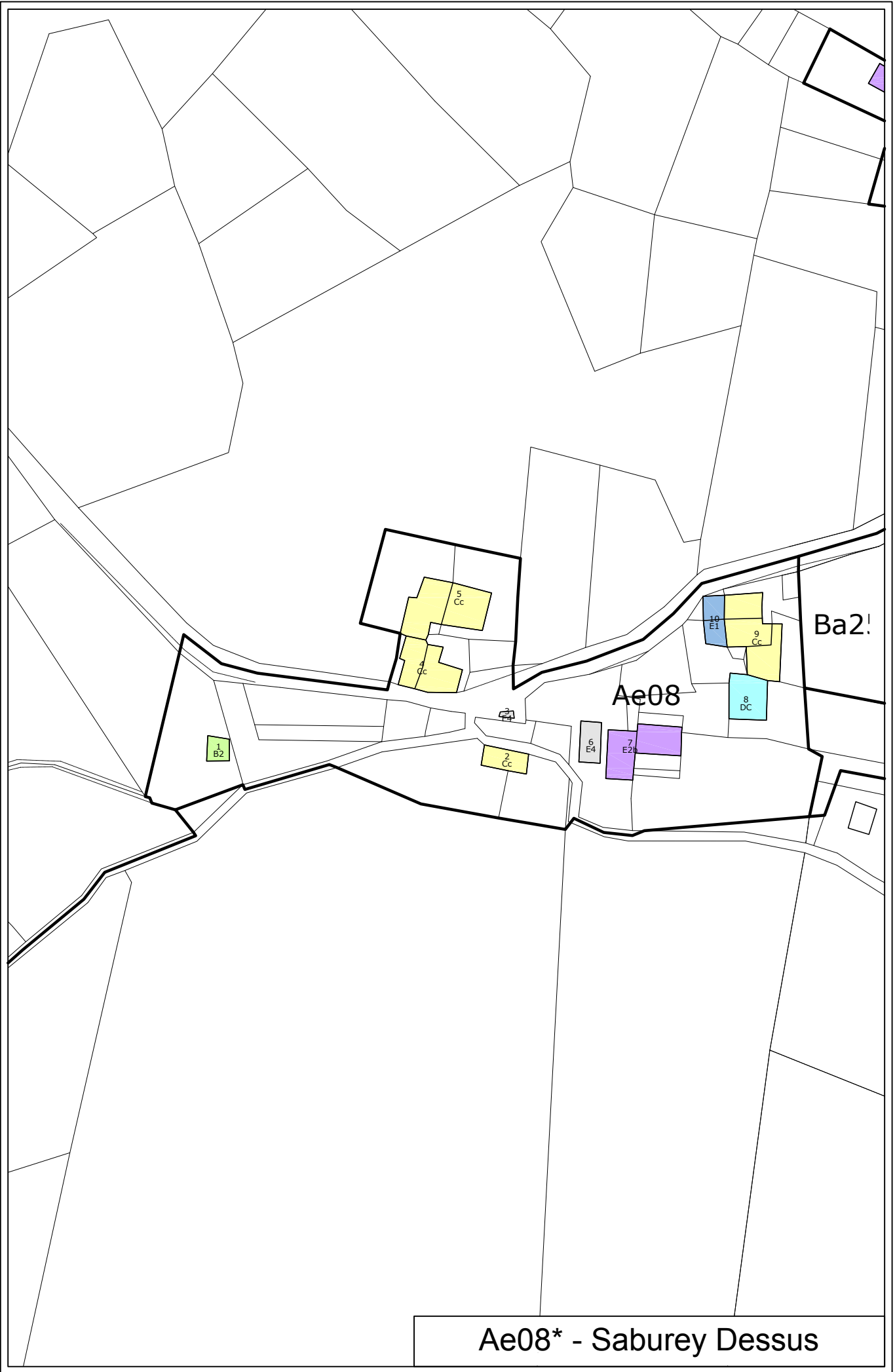




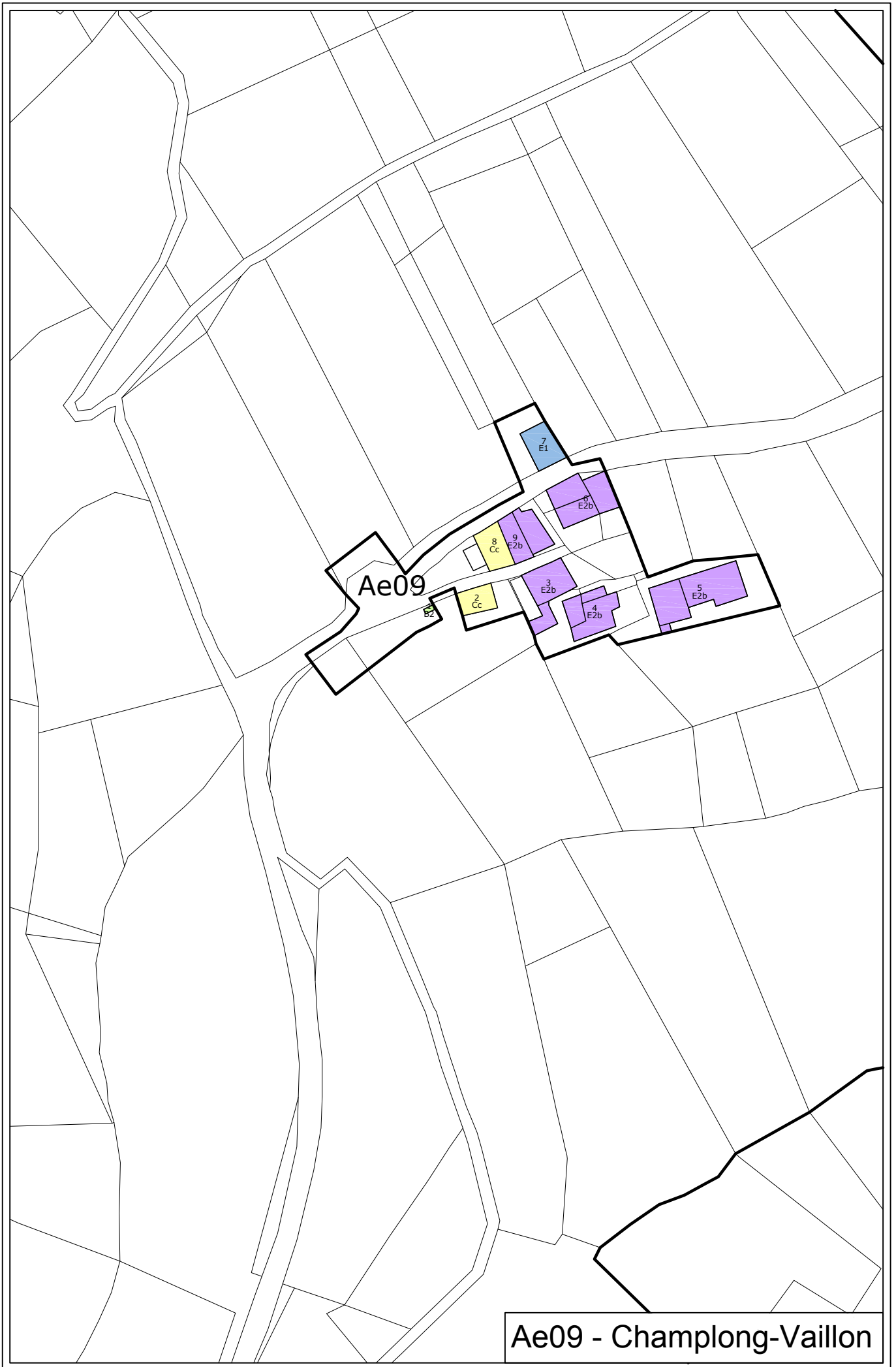
Ae06*- Champlong-Martignon



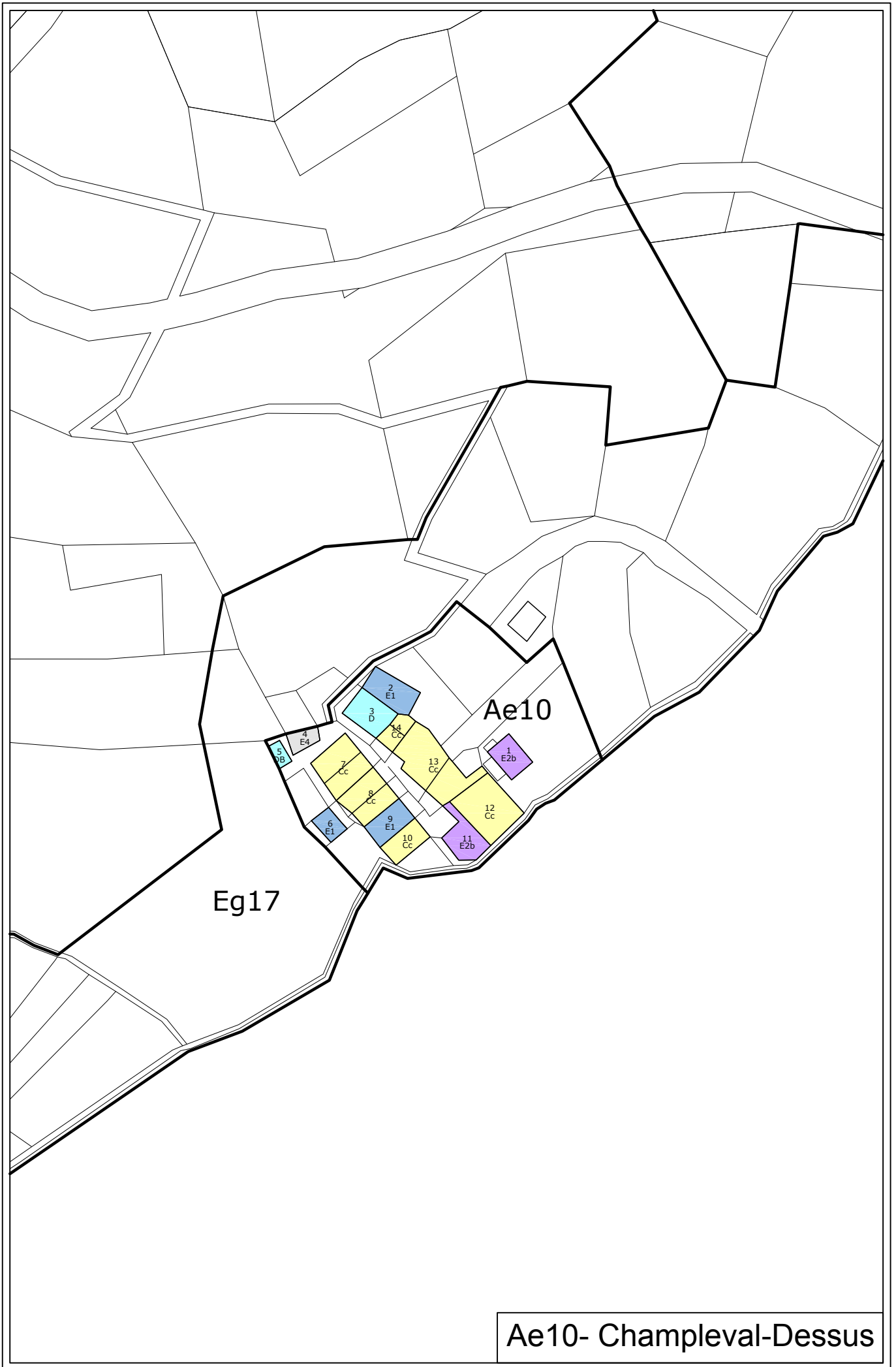
Ae07 - Saburey Dessous



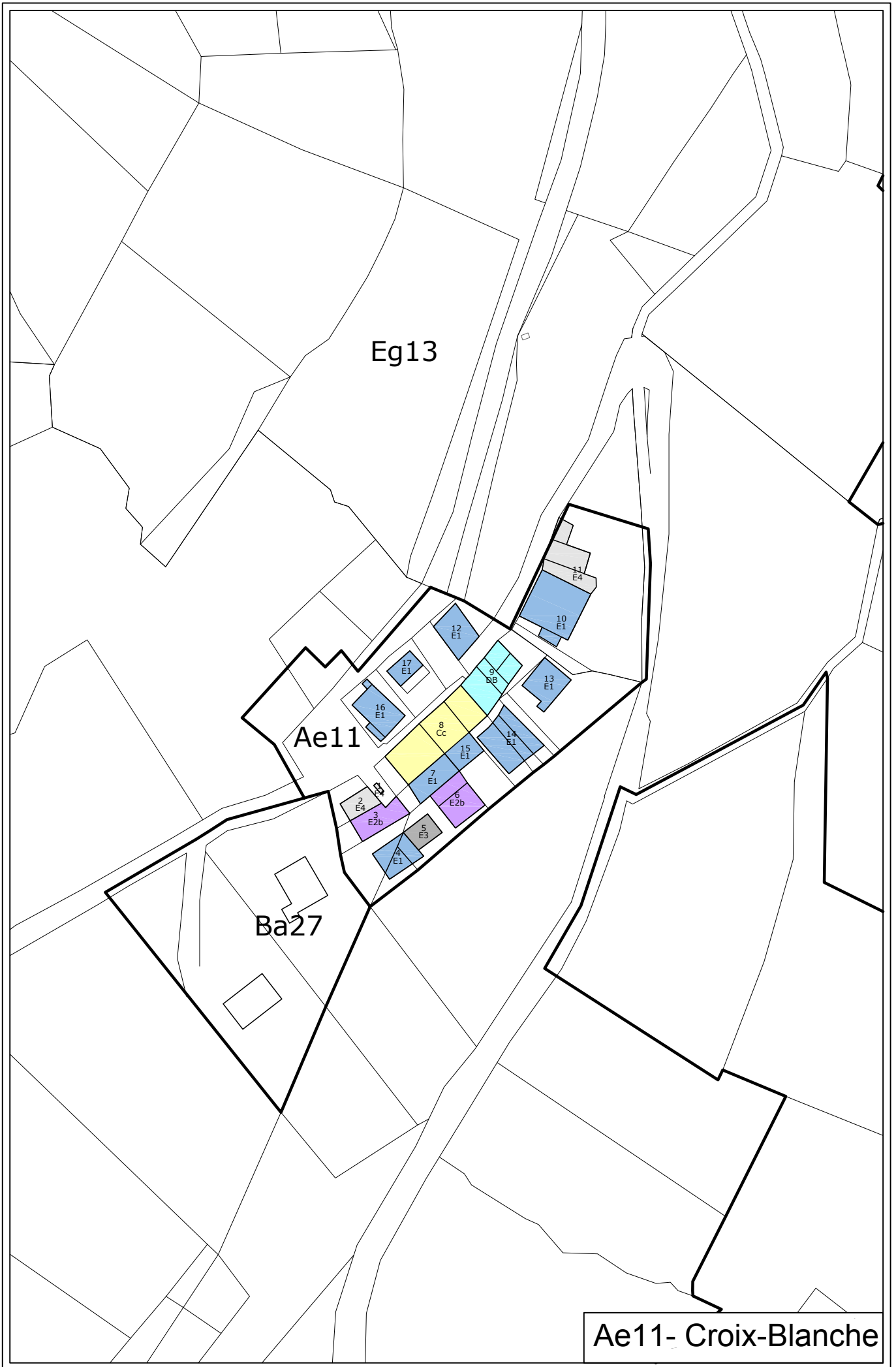
Ae08* - Saburey Dessus

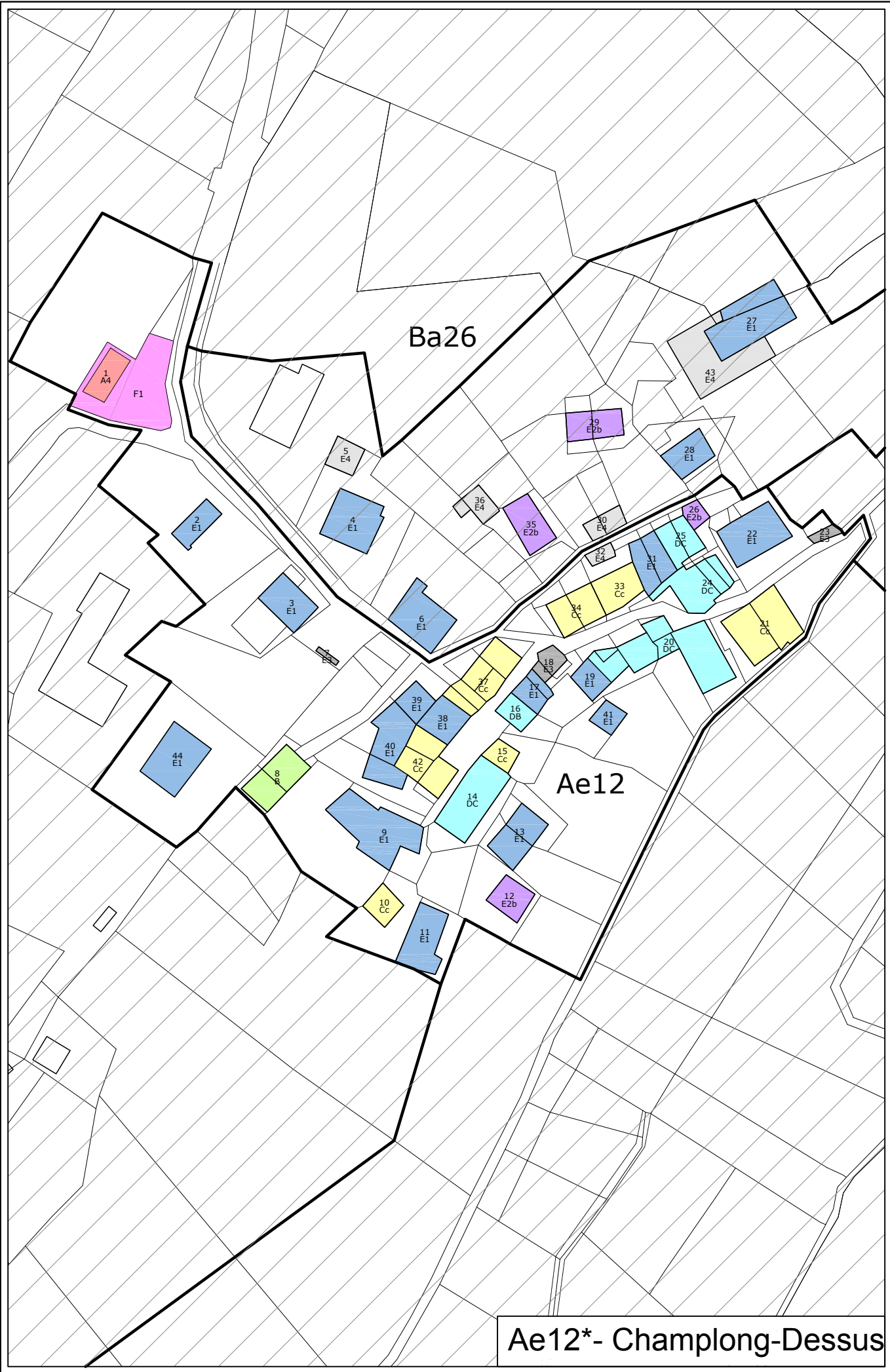


Ae09 - Champlong-Vaillon



Ae10- Champleval-Dessus





Ba26

Ae12

Ae12*- Champlong-Dessus

